
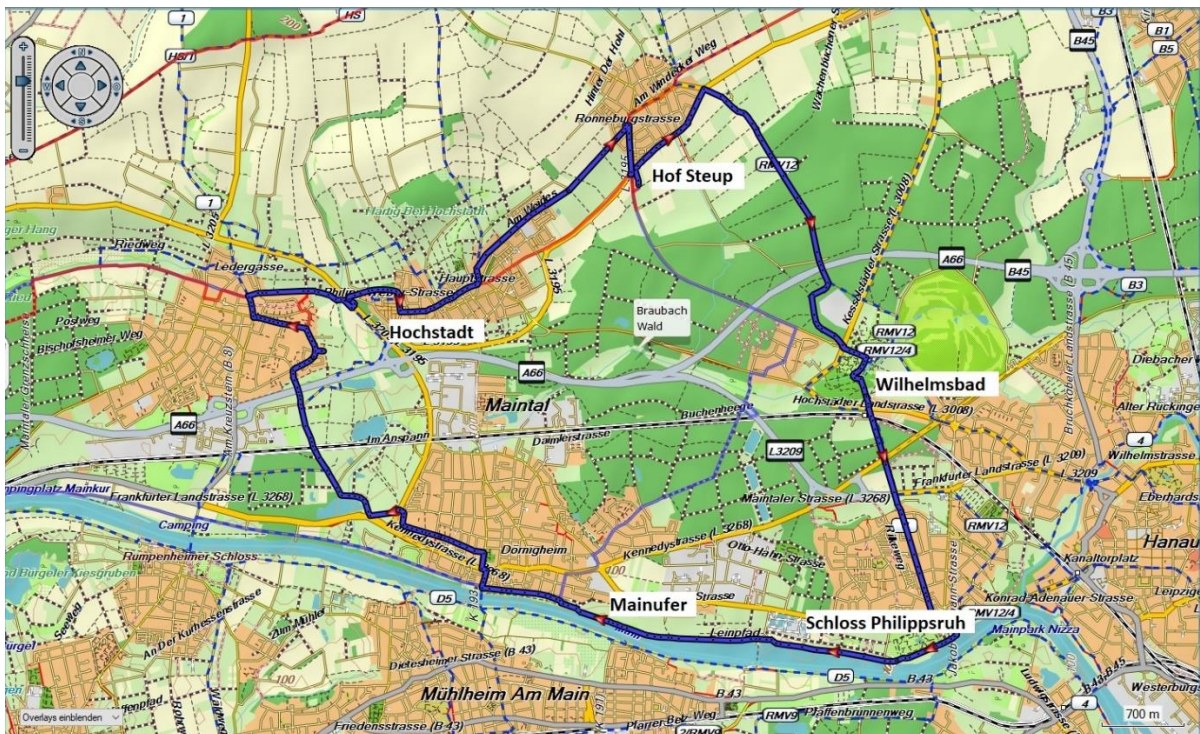


# Tourbeschreibung Radwanderung 10.05.2026

## Start und Ziel ist der Betrieb von Alexander Steup

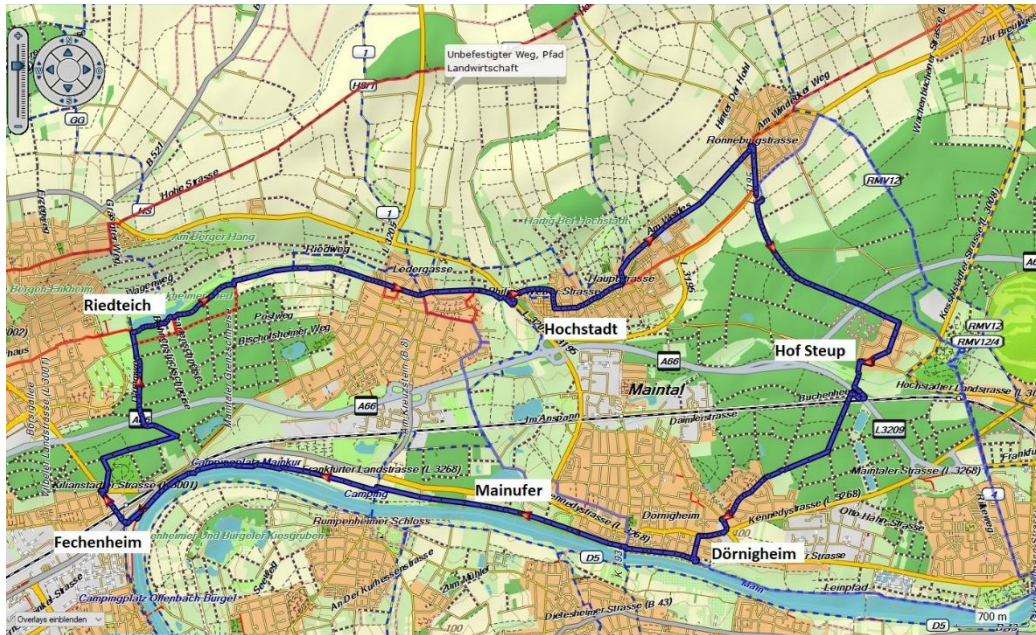
in 63477 Maintal-Wachenbuchen, Gräbenwiesen 1 (per Navi leicht zu finden), Anreise über A66 Richtung Hanau, Ausfahrt 34 Maintal Dörnigheim, der L3195 folgen Richtung Wachenbuchen bis zur Hanauer Landstraße – T-Kreuzung, dort rechts abbiegen, danach liegt der Hof Steup auf der linken Seite.

	<b>Tour 1 Wilhelmsbad – 20 km (weitgehend flach)</b> Start vom Hof Steup über Wilhelmsbad zum Schloß Philippsruh in Hanau von dort auf dem Mainradweg entlang bis nach Hochstadt und zurück zum Startpunkt.
---	---





**Tour 2 Fechenheim – 25 km (weitgehend flach)** Start vom Hof Steup von dort über Dörnigheim auf dem Mainradweg entlang bis Fechenheim zum Riedteich, das Naturschutzgebiet „Enkheimer Ried“ liegt zwischen Bergen-Enkheim und Maintal-Bischofsheim, von dort radeln wir über Hochstadt zurück zum Startpunkt.



**Tour 3 Hohe Strasse - 35 km (leichte Steigungen)** Start vom Hof Steup über das Naturschutzgebiet „Enkheimer Ried“ / Riedteich nach Bergen-Enkheim bis zum Regionalpark „Hohe Straße“ – diese folgt dem historischen Verlauf einer alten Handelsroute, mit spektakulären Weitblicken, unter anderem auf die Frankfurter Skyline und zum Kraftwerk Großkrotzenburg, von dort geht's zurück zum Startpunkt.

